


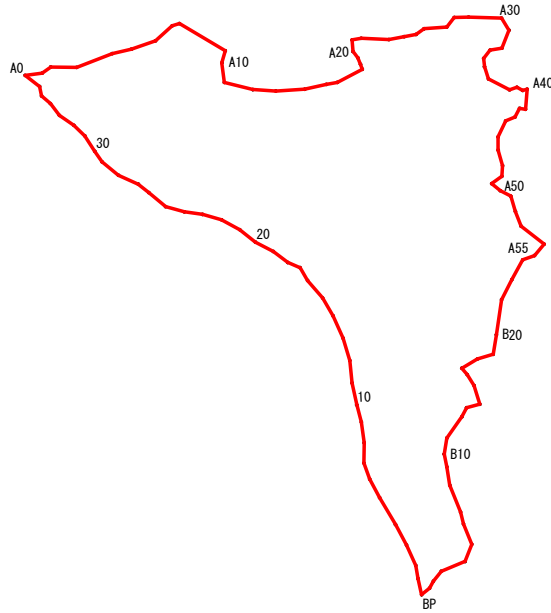
凡 例	
施 工 範 圍	— (Red solid line)
設 計 標 準 地 番 号	① (Red box with 1)
筋 工	(Red hatched pattern)
作 業 歩 道	- - - (Red dashed line)

区域名	面 積	標 準 地 数	筋 工	作 業 歩 道
大 谷	10.14 ha	4 箇 所	20.00 m	370.00 m
合 計	10.14 ha	4 箇 所	20.00 m	370.00 m

委託業務名	R4那林 改良 那賀町大谷 森林整備		
路線名等	大谷地区		
委託業務箇所	那賀郡那賀町大谷		
図面名	平面図面		
縮 尺	1/5000	図面番号	1 / 3
会 社 名			
事業者名	徳島県南部総合県民局 農林水産部<美波>		



面積 10.14 ha
 誤差 1/131
 縮尺 1/5,000



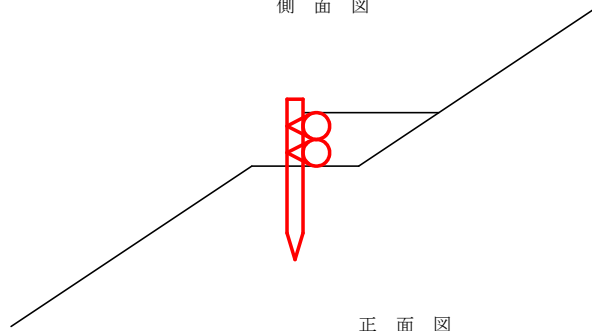
成果表				
測点	方位角	高低角	斜距離	水平距離
0 - 1	353.5	-20.0	16.43	15.44
1 - 2	357.0	-19.0	13.05	12.34
2 - 3	342.5	-10.0	21.17	20.85
3 - 4	338.0	-9.0	21.97	21.70
4 - 5	336.0	-12.0	29.68	29.03
5 - 6	338.5	-14.0	20.44	19.83
6 - 7	347.0	-11.5	16.03	15.71
7 - 8	7.0	-26.5	21.01	18.80
8 - 9	359.0	-18.5	20.51	19.45
9 - 10	351.5	-24.5	18.23	16.59
10 - 11	354.5	-26.0	23.28	20.92
11 - 12	1.0	-27.0	23.49	20.93
12 - 13	350.0	-25.0	23.77	21.54
13 - 14	342.5	-28.5	26.12	22.33
14 - 15	326.0	-28.5	22.09	19.41
15 - 16	326.0	-31.5	25.31	21.58
16 - 17	336.0	-32.0	16.32	13.84
17 - 18	299.0	-21.5	13.56	12.62
18 - 19	314.0	-33.0	20.28	17.01
19 - 20	304.0	-33.0	22.36	18.75
20 - 21	315.0	-15.0	19.31	18.65
21 - 22	305.0	-21.5	20.89	19.44
22 - 23	292.0	-30.0	21.53	18.65
23 - 24	284.5	-14.0	17.61	17.09
24 - 25	292.0	-18.0	19.23	18.29
25 - 26	316.5	-24.0	22.39	20.45
26 - 27	315.5	-27.0	14.12	12.58
27 - 28	300.5	-22.0	21.96	20.36
28 - 29	315.5	-27.5	22.50	19.96
29 - 30	332.5	-37.0	14.78	11.80
30 - 31	333.5	-30.0	19.83	17.17
31 - 32	320.5	-28.0	15.98	14.11
32 - 33	311.0	-13.0	17.03	16.59
33 - 34	329.0	-27.5	15.50	13.75
34 - 35	317.5	-34.0	13.01	10.79
35 - 36	355.0	-33.0	10.77	9.03
36 - A0	314.0	-34.5	20.79	17.13
A0 - A1	90.0	9.0	16.30	16.10
A1 - A2	61.0	-23.5	10.56	9.68
A2 - A3	98.0	-6.0	24.33	24.20
A3 - A4	76.0	-24.5	38.93	35.42
A4 - A5	84.5	6.0	18.43	18.33
A5 - A6	78.0	16.0	24.57	23.62
A6 - A7	55.0	21.5	22.66	21.08
A7 - A8	81.0	-17.0	7.22	6.90
A8 - A9	128.0	-2.0	49.95	49.92
A9 - A10	203.0	42.5	15.93	11.74
A10 - A11	180.0	35.5	22.84	18.59
A11 - A12	111.5	11.0	27.88	27.37
A12 - A13	100.5	19.0	22.71	21.47
A13 - A14	94.0	32.0	31.66	27.02
A14 - A15	84.5	6.0	20.81	20.70
A15 - A16	86.5	5.0	10.39	10.35
A16 - A17	69.5	-8.0	26.46	26.20
A17 - A18	346.0	-37.0	6.15	4.91
A18 - A19	344.5	-42.0	8.76	6.51
A19 - A20	328.5	-40.5	9.85	7.49
A20 - A21	2.5	-45.0	15.23	10.77
A21 - A22	87.0	1.0	8.59	8.59
A22 - A23	100.0	-2.0	25.96	25.84
A23 - A24	86.0	-2.5	14.49	14.48
A24 - A25	87.0	-10.0	11.36	11.19
A25 - A26	62.0	-32.0	10.77	9.13
A26 - A27	92.5	-3.5	21.30	21.26
A27 - A28	45.5	-36.0	13.75	11.12
A28 - A29	95.5	-20.0	14.21	13.35
A29 - A30	99.0	8.0	30.92	30.62
A30 - A31	155.0	30.0	15.55	13.47
A31 - A32	209.0	39.0	23.50	18.26
A32 - A33	267.0	26.0	12.44	11.18
A33 - A34	225.0	36.0	12.31	9.96
A34 - A35	181.0	40.0	10.17	7.79
A35 - A36	169.0	39.0	15.46	12.01
A36 - A37	124.5	6.0	22.31	22.19
A37 - A38	79.5	-40.5	9.39	7.14
A38 - A39	124.5	-30.5	7.09	6.11
A39 - A40	84.0	-30.0	4.95	4.29
A40 - A41	192.0	-2.0	18.85	18.84
A41 - A42	285.5	38.0	7.00	5.52
A42 - A43	215.0	22.0	10.14	9.40
A43 - A44	254.0	39.5	12.31	9.50

成果表				
測点	方位角	高低角	斜距離	水平距離
A44 - A45	212.0	8.5	16.79	16.61
A45 - A46	187.0	22.0	13.36	12.39
A46 - A47	171.5	8.0	15.29	15.14
A47 - A48	191.0	27.5	11.45	10.16
A48 - A49	241.0	41.0	15.49	11.69
A49 - A50	137.0	2.5	10.31	10.30
A50 - A51	125.0	-17.0	11.64	11.13
A51 - A52	170.0	17.0	15.67	14.99
A52 - A53	166.5	-5.0	14.77	14.71
A53 - A54	135.5	0.0	27.56	27.56
A54 - A55	227.5	40.0	18.27	14.00
A55 - B23	256.0	36.5	14.58	11.72
B23 - B22	216.0	25.5	22.80	21.48
B22 - B21	214.0	22.5	22.77	21.04
B21 - B20	195.5	21.5	36.00	33.50
B20 - B19	196.0	36.5	23.15	18.61
B19 - B18	260.0	42.0	20.94	15.56
B18 - B17	246.5	45.0	24.11	17.05
B17 - B16	147.0	14.5	8.12	7.86
B16 - B15	155.0	11.0	12.38	12.15
B15 - B14	170.0	10.0	18.75	18.47
B14 - B13	262.0	41.0	17.22	13.00
B13 - B12	214.0	23.0	10.32	9.50
B12 - B11	222.0	27.0	27.53	24.53
B11 - B10	197.0	36.5	19.13	15.38
B10 - B9	175.0	26.5	13.78	12.33
B9 - B8	178.0	19.5	18.55	17.49
B8 - B7	165.5	28.0	30.79	27.19
B7 - B6	173.5	18.0	11.91	11.33
B6 - B5	165.0	15.0	21.45	20.72
B5 - B4	208.0	0.0	17.41	17.41
B4 - B3	254.5	32.0	28.57	24.23
B3 - B2	225.0	38.0	15.30	12.06
B2 - B1	215.5	30.0	8.61	7.46
B1 - 0	237.0	13.0	9.94	9.69
合計			2,112.58	1,912.96

委託業務名	R 4 那林 改良 那賀町大谷 森林整備		
路線名等	大谷地区		
委託業務箇所	那賀郡那賀町大谷		
図面名	実測平面図面		
縮尺	1/5000	図面番号	2 / 3
会社名			
事業者名	徳島県南部総合県民局 農林水産部<美波>		

丸太筋工 (2本筋)
S=1/20

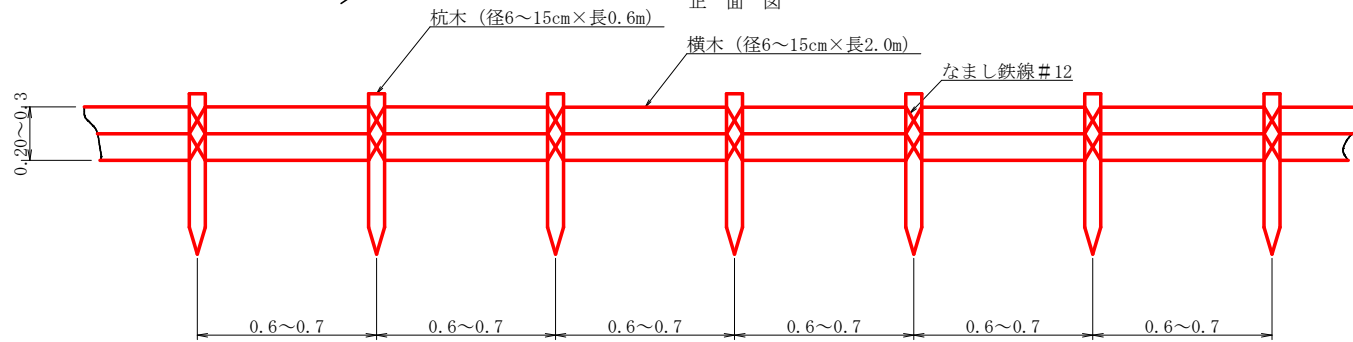
側面図



10m当り

横木 (径6~15cm×長2.0m)	1.0本
杭木 (径6~15cm×長0.6m)	1.5本
鉄線 (なまし #12)	1.0kg

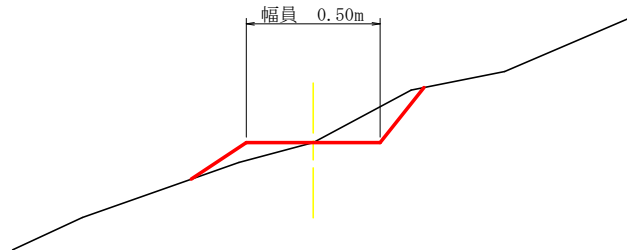
正面図



※最終出来形については、監督員と協議するものとする。

作業歩道 標準断面図

S=1/20



委託業務名	R4那林 改良 那賀町大谷 森林整備		
路線名等	大谷地区		
委託業務箇所	那賀郡那賀町大谷		
図面名	定規図 筋工(丸太) ・ 歩道		
縮尺	1/20	図面番号	3 / 3
会社名			
事業者名	徳島県南部総合県民局 農林水産部<美波>		